

Artos Dağı

DOG049
İzlenmesi Gerekli
Gerileme (-1)



Artos Dağı © Yıldray Lise

Yüzölçümü : 22808 ha
Boylam : 43,15°D
Enlem : 38,22°K
Koruma Statüleri : Yok

Yükseklik : 1680 m - 3537 m
İl(ler) : Van
İlçe(ler) : Gevaş, Çatak

- **Alanın Tanımı**: Artos Dağı Gevaş'ın güneyinde Bitlis Dağları'nın doğu ucunda yer alır. Van Gölü'nün güney kıyısından kısa bir mesafede 3537 metreye kadar yükselir. Çevresindeki diğer dağlardan izole konumdaki Artos Dağı, bir çadırın andırın görünümü nedeniyle, Çadır Dağı olarak da adlandırılır. Genellikle sarp ve dik yamaçlar içeren dağın yalnızca doğu yamaçları dereceli olarak alçalır. Buna karşılık, kuzey yamaçları dimdik Van Gölü kıyılarına alçalırken güney ve batı yamaçlarında Çatak Çayı tarafından kesilmiş sarp geçitler bulunur. Bu keskin yapısının ve sert iklim koşullarının etkisiyle Artos Dağı ince bir toprak tabakasıyla kaplıdır ve yamaçlarında bol miktarda taş ve çakıl bulunur. Dağ, son yıllarda gösterime giren "Vizontele" filmiyle ülke çapında tanınmıştır.
- **Habitatlar**: Sert iklim koşullarında yaşayan ve genellikle hayvancılıkla uğraşan yöre halkının uzun yıllar odunsu bitkileri kesmesi ve aşın otlatma sonucunda alandaki orman bitki örtüsü büyük ölçüde azalmıştır. Taşlık dağ bozkır toplulukları alandaki en yaygın bitki örtüsüdür. Bununla birlikte, dağın güney yamaçlarında, özellikle de Çatak Vadisi'nde kalıntı meşe topluluklarına ve noktasal ölçekte boylu ardıc ve katran ardıçlarına rastlanır. Bunun yanı sıra, toprağın daha kalın olduğu yerlerde ıslak mera toplulukları bulunur.
- **Türler**: Uzaktan bakıldığında bitki örtüsünden yoksun gibi görünen alan son derece zengin bir bitki çeşitliliğine sahiptir. 29 bitki taksonu ÖDA kriterlerini sağlar ve bu türlerden iki tanesi dünya üzerinde sadece bu dağda yaşamaktadır; *Isatis spatella* ve *Limoniopsis davisii*. Gevaş Dağı anadolu geleneğinin (*Spermophilus xanthopyrnus*) Van'daki kopuk popülasyonunu barındırması nedeniyle bölgesel ölçekte önem taşır. Alan, bitkilerin yanı sıra kelebek varlığı açısından da büyük öneme sahiptir. Nesli bölgesel ölçekte tehdit altında olan ve dar yayılışlı çok sayıda kelebeğin önemli popülasyonları burada yaşar. Artos Dağı'nda ülkemize endemik dört kelebek türü bulunmaktadır.
- **Alan Kullanımı**: Alandaki ana insan faaliyeti hayvancılıktır. Bunun yanında tarım faaliyetleri de yürütülmektedir.
- **Tehditler**: Aşın otlatma ve yakacak sağlamak için odunsu ve yastık formundaki çok yıllık bitkilerin

(örneğin *Astragalus*, *Acantholimon* ve *Onobrychis*) kesilmesi alanın bitki örtüsünü tehdit eden önemli sorunlardır. Bu durum, alanda toprak erozyonunun da artmasına neden olmaktadır.

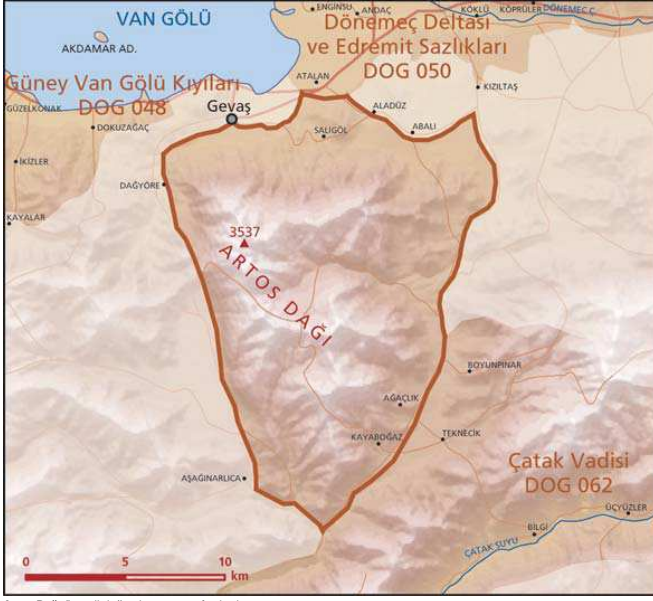
- **Koruma Çalışmaları**: Bilinen bir koruma çalışması yoktur. Yüzüncü Yıl Üniversitesi Biyoloji Bölümü alanda araştırma çalışmaları gerçekleştirmektedir.



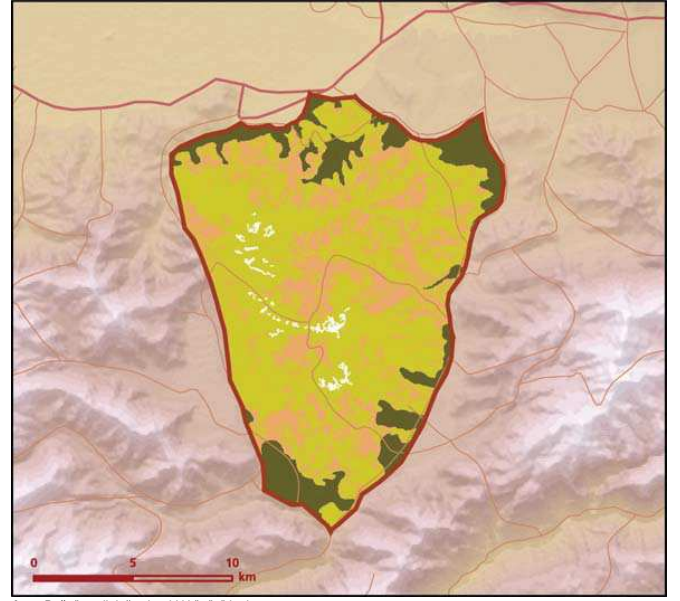
Büyük korubeni (*Glaucopsyche arion*) © Ahmet Baytaş

■ **Yerel İgi Sahipleri**
Van Valiliği; Van İl Çevre ve Orman Müdürlüğü; Gevaş Kaymaklığı; Yüzüncü Yıl Üniversitesi Fen Edebiyat Fakültesi Biyoloji Bölümü; Yüzüncü Yıl Üniversitesi Kuş Gözlem Topluluğu.

■ **Özdemir Adızel, Atilla Durmuş, Muhabbet Kemal Koçak, Mehmet Koyuncu, Fevzi Özgökçe, Murat Ünal**



Artos Dağı önemli doğa alanı topografya haritası




Artos Dağı önemli doğa alanı bitki örtüsü haritası

| Takson Adı | E | TE | Kırmızı Liste | | Popülasyon Büyüklüğü | ÖDA Kriteri |
|--|---|----|---------------|----|----------------------|-------------|
| | | | K | B | | |
| <i>Allium shatakense</i> | I | 0 | - | NT | Var | A2 |
| <i>Allium steirianum ssp. vanense</i> | I | 0 | - | NT | Var | B2 |
| <i>Anchonium elichrysofolium ssp. villosum</i> | I | 0 | - | VU | Var | B1, B2 |
| <i>Arabis carduchorum</i> | I | 0 | - | NT | Var | A2 |
| <i>Arenaria angustisepala</i> | I | 0 | - | NT | Var | A2 |
| <i>Astragalus adustus</i> | I | 0 | - | - | Var | A2 |
| <i>Astragalus eriocephalus ssp. eriocephalus</i> | 0 | 0 | - | - | Var | B2 |
| <i>Astragalus dasycarpus</i> | I | 0 | - | NT | Var | A2 |
| <i>Astragalus ermineus</i> | I | 0 | - | NT | Var | A2 |
| <i>Astragalus gevashensis</i> | I | 0 | - | VU | Var | A1, A2 |
| <i>Astragalus jodostachys</i> | 0 | 0 | - | VU | Var | A2, B1 |
| <i>Astragalus longifolius</i> | 0 | 0 | - | - | Var | A2 |
| <i>Astragalus rechingeri</i> | I | 0 | - | NT | Var | A2 |
| <i>Astragalus sachanavii</i> | I | 0 | - | NT | Var | A2 |
| <i>Bornmuellera cappadocica</i> | I | 0 | - | LC | Var | A2 |
| <i>Campanula bornmuelleri</i> | I | 0 | - | NT | Var | A2 |
| <i>Campanula karakuschensis</i> | 0 | 0 | - | VU | Var | A2, B1 |
| <i>Cerastium araraticum</i> | I | 0 | - | LC | Var | A2 |
| <i>Chondrilla spinosa</i> | I | 0 | - | VU | Var | A1, A2 |
| <i>Fritillaria minima</i> | I | 0 | - | VU | Var | A1, A2 |
| <i>Gypsophila adenophylla</i> | I | 0 | - | LC | Var | A2 |
| <i>Isatis spatella</i> | I | I | - | EN | Var | A1, A2 |
| <i>Limoniopsis davisii</i> | I | I | - | EN | Var | A1, A2 |
| <i>Linum pycnophyllum ssp. kurdicum</i> | I | 0 | - | NT | Var | B2 |
| <i>Minuartia dianthifolia ssp. kurdica</i> | 0 | 0 | - | EN | Var | B1 |
| <i>Ranunculus munzurenensis</i> | I | 0 | - | NT | Var | A2 |
| <i>Rhynchocorys orientalis - Doğu Anadolu</i> | 0 | 0 | - | VU | Var | B1 |
| <i>Thesium oreogetum</i> | I | 0 | - | EN | Var | A1, A2 |
| <i>Veronica bombycina ssp. froediniana</i> | I | 0 | - | VU | Var | B1, B2 |

| Takson Adı | E | TE | Kırmızı Liste | | Popülasyon Büyüklüğü | ÖDA Kriteri |
|---|---|----|---------------|----|----------------------|-------------|
| | | | K | B | | |
|  <i>Emberiza hortulana</i> | 0 | 0 | LC | LC | Var (Üreme) | CI |
|  <i>Spermophilus xanthopyrmnus</i> - Van | 0 | 0 | LC | NT | Var | B2, CI |
|  <i>Glaucopsyche arion</i> - Kuzey ve Doğu Anadolu | 0 | 0 | NT | EN | Var | BI |
| <i>Muschampia proteides</i> - Anadolu | 0 | 0 | - | EN | Var | BI, CI |
| <i>Polyommatus buzulmavi</i> | 1 | 0 | - | - | Var | A2, A4, CI |
| <i>Polyommatus fatima</i> | 1 | 0 | - | - | Var | A2, CI |
| <i>Polyommatus kurdistanicus</i> | 1 | 0 | - | - | Var | A2, A4, CI |
| <i>Pseudophilotes bavius</i> - Anadolu | 0 | 0 | - | EN | Var | BI, CI |
| <i>Pseudophilotes vicrama</i> - Anadolu | 0 | 0 | - | VU | Var | BI |
| <i>Pyrgus cirsii</i> | 0 | 0 | VU | VU | Var | A1, CI |
| <i>Tomares callimachus</i> - Doğu-Güneydoğu Anadolu | 0 | 0 | - | EN | Var | BI, CI |
| <i>Glaucopsyche alexis</i> - Anadolu | 0 | 0 | - | VU | Var | BI |
| <i>Archon apollinaris</i> - Doğu-Güneydoğu Anadolu | 0 | 0 | NT | EN | Var | BI, CI |
| <i>Anthocharis damone</i> - Anadolu | 0 | 0 | - | VU | Var | BI |
| <i>Hyponephele kocaki</i> | 1 | 0 | - | - | Var | A2, CI |



Anadolu gelengisi (*Spermophilus xanthopyrmnus*) © Cüneyt Oğuztüzün



Bavius (*Pseudophilotes bavius*) © Ahmet Baytaş